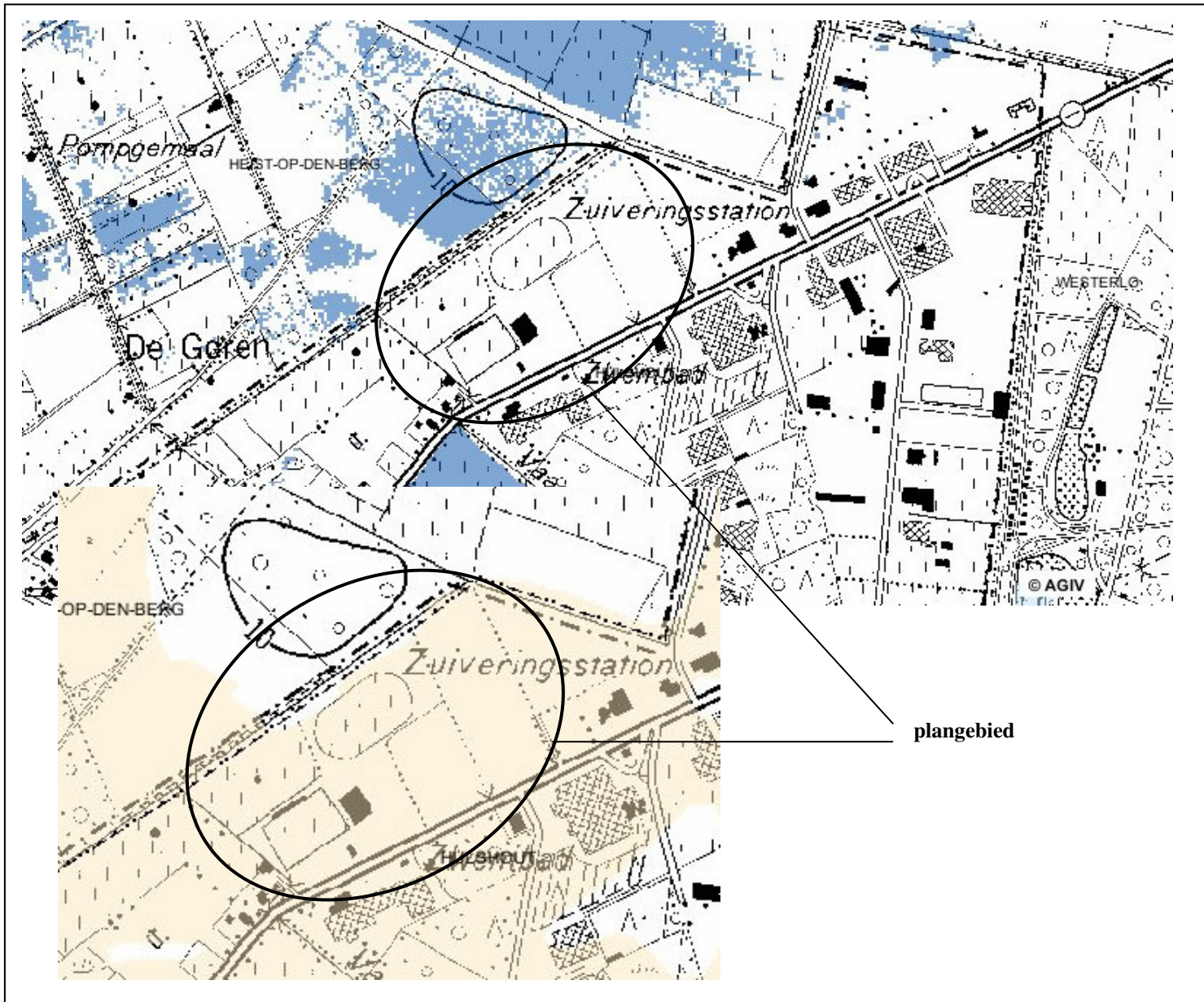


**GEMEENTE HULSHOUT
RUP SPORTPARK JORIS VERHAEGEN**

kaart 10
overstromingsgebieden / infiltratiegevoelige
bodems


bron: GIS Vlaanderen

oktober 2009
bvba Advies Ruimtelijke Kwaliteit



Overstromingsgevoelige gebieden

 Effectief overstromingsgevoelig


 Mogelijk overstromingsgevoelig

 Niet overstromingsgevoelig

Infiltratiegevoelige bodems

 Niet infiltratiegevoelig

 Infiltratiegevoelig

 Geen informatie beschikbaar

 Gemeenten