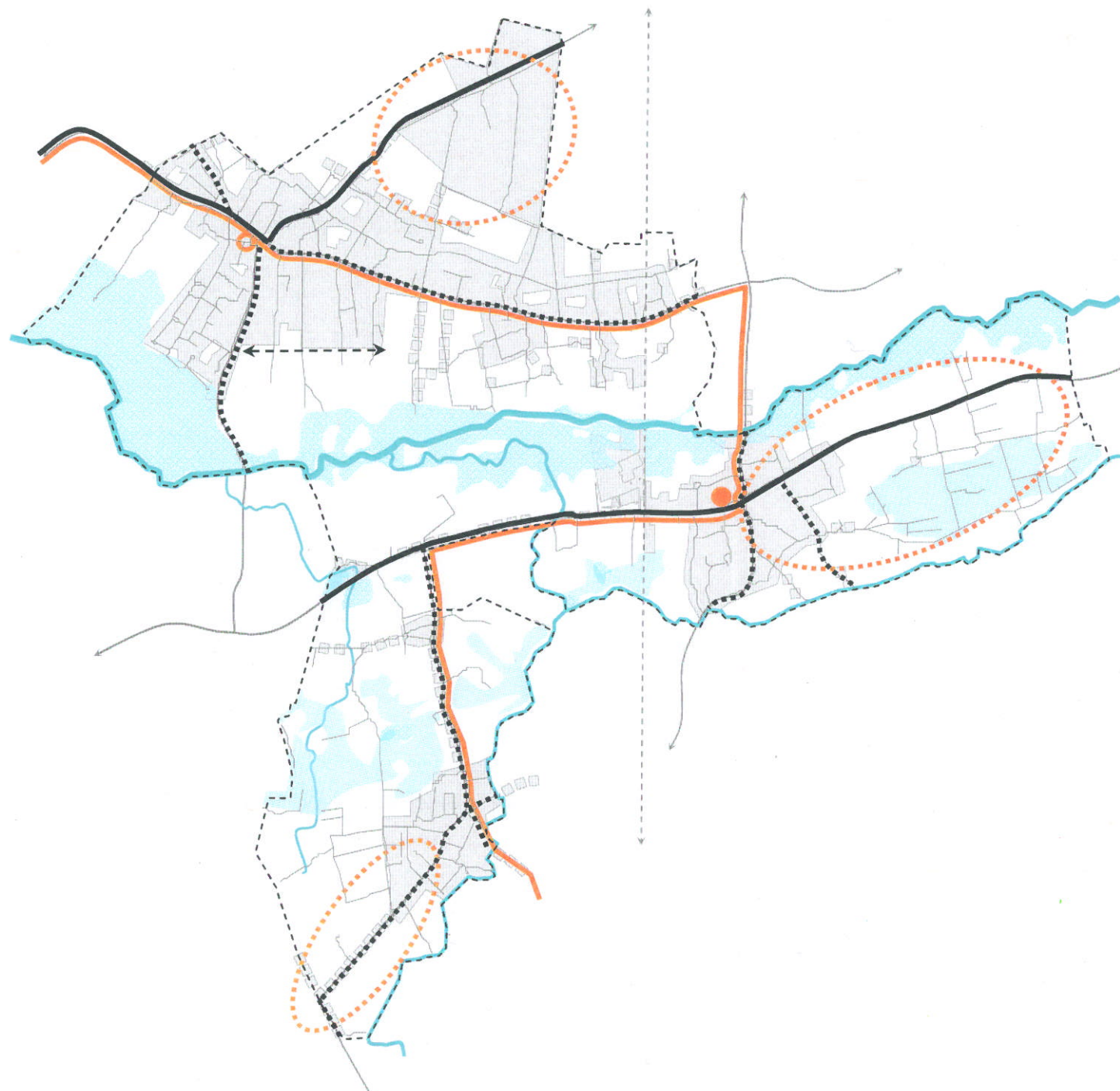













### gewenste verkeers- en vervoersstructuur + openbaar vervoersstructuur



-  Bebouwingspatroon
-  Belangrijkste structuurwegen
-  Waterloop en valleigonden
- Wegencategorisering:
  -  Lokale weg type I (annex vrachtroute)
  -  Lokale weg type II
  -  Lokale weg type III
  -  Te onderzoeken uitwegmogelijkheden voor doodlopende straten
- Openbaar vervoerplan:
  -  Buslijn streekvervoer
  -  Gebiedsontsluitend flexibel openbaar vervoer
  -  Hoofdh halte - openbaar vervoerknooppunt lokaal niveau
  -  Overstaphalte

**IOK** plangroep

kaartnummer 18

datum januari 2007

fase GRS Hulshout

