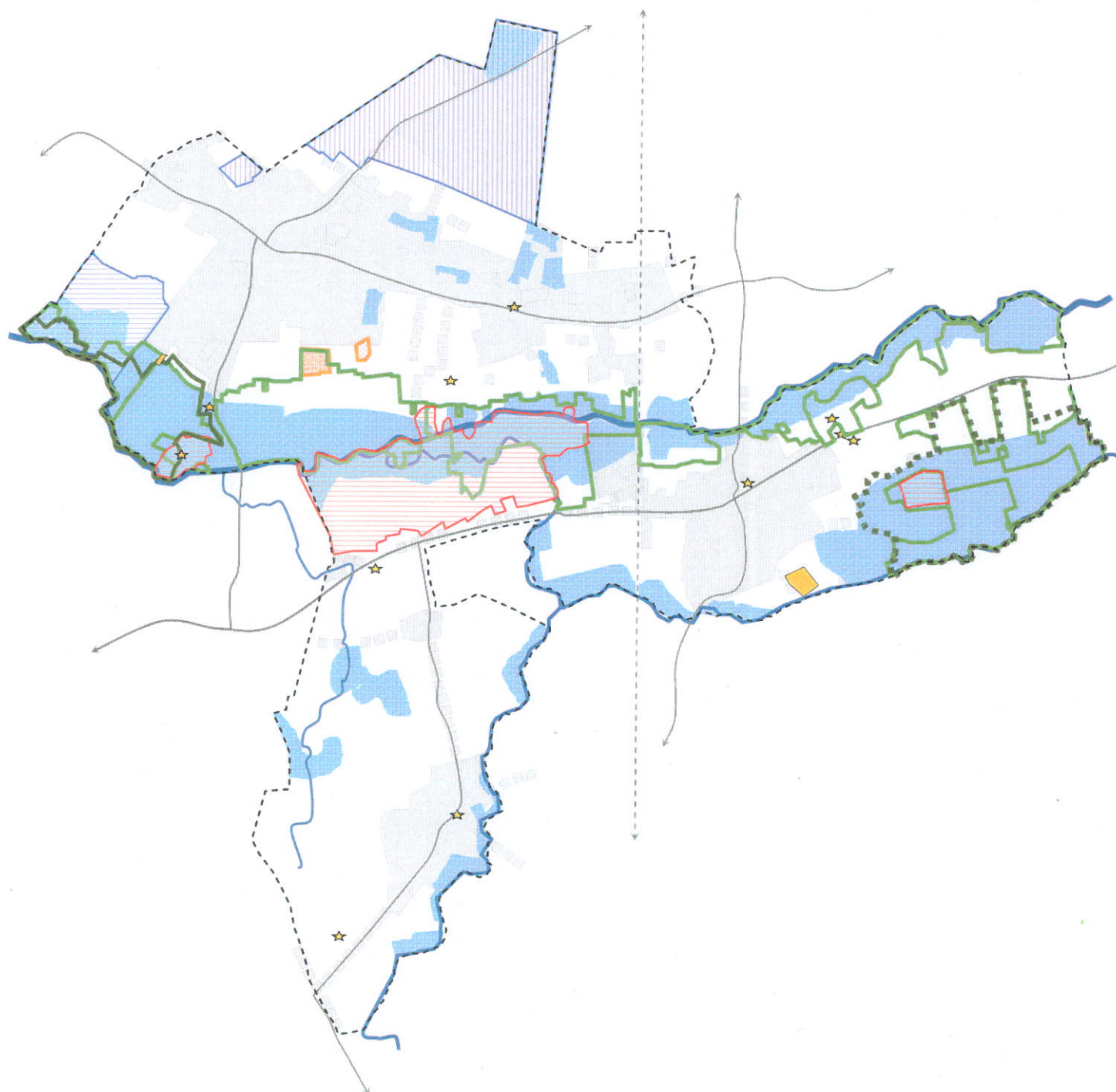




sectoraal juridisch kader



-  Bebouwingspatroon
-  Belangrijkste wegen
-  Spoorweg
-  Waterloop
-  Habitatrichtlijngebied
- VEN eerste fase:
-  GEN (B.V.I.R. 18.07.03)
-  GEN (B.V.I.R. 04.02.05)
-  ROG (recent overstroomd gebied) = risicozone voor overstromingen
-  Beschermd landschap of dorpsgezicht
-  Beschermd monument
-  Goedgekeurd BPA
-  Polder
-  Watering
-  Speelzone in bos
-  Geplande speelzone in bos

IOK plangroep

kaartnummer	1
datum	januari 2007
fase	GRS Hulshout

