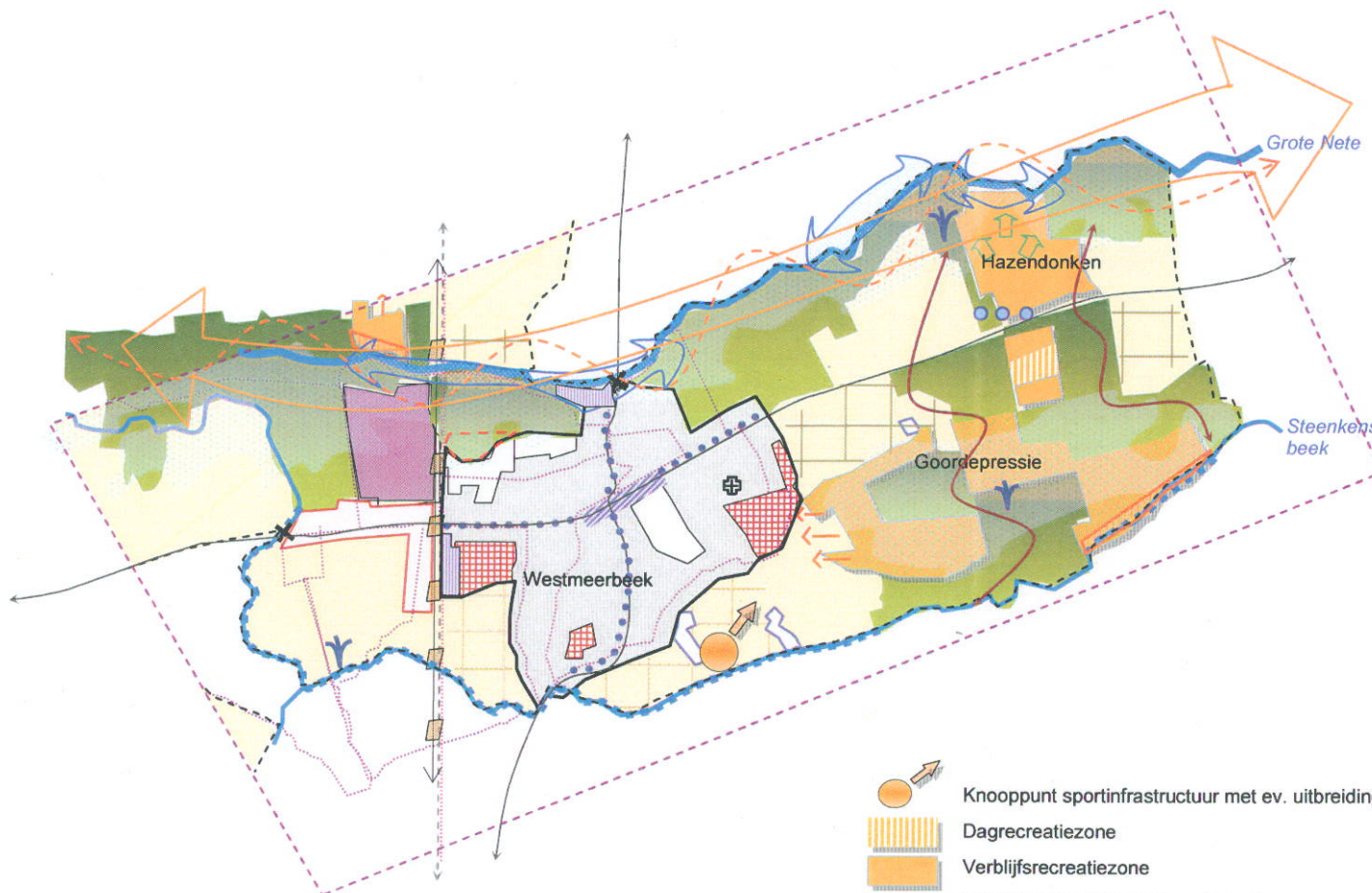




















Visie deelruimte Westmeerbeek



-  Knooppunt sportinfrastructuur met ev. uitbreiding
-  Dagrecreatiezone
-  Verblijfsrecreatiezone
-  Verblijfsrecreatiezone ifv watersysteem en natuurlijke structuur
-  Bouwrijke strook aan waterloop
-  Wandelnetwerk/fietsnetwerk
-  Verder in te vullen fietsnetwerk
-  Aandachtsgebied infiltratie
-  Aandachtsgebied kwel
-  Aandachtsgebied barrièrewerking
-  Begraafplaats

-  Contour deelruimte
-  Gemeentegrens
-  Woonkern Westmeerbeek
-  Belangrijkste wegen
-  Oude spoorlijn
-  Waterlopen en alluviale gronden
-  Natuurverbinding (RSPA)
-  Natte corridor
-  Droge corridor
-  Aaneenrijgen van natuurfragmenten
-  Natuurconcentratiegebied/natuureiland
-  Strategisch rustgebied en toeristisch-recreatief aandachtsgebied
-  Randvoorwaarden voor natuur + landschap
-  Te stimuleren nirt-uitgeruste woonzone
-  Linten binnen de woonzone
-  Linten buiten de woonzone
-  Te herbestemmen woonzone
-  Te reserveren woonuitbreidingsgebied
-  Handelslocatie
-  Economische drager
-  Lokaal bedrijventerrein
-  Bedrijventerrein voor historisch gegroeide bedrijvigheid
-  Agrarisch gebied
-  Multifunctionele lanbouwzone
-  Suggestie verweving landbouw - natuur

IOK plangroep

kaartnummer 22

datum januari 2007

fase GRS Hulshout

