



**STABBELWANDELING**

**HULSHOUT**

**24 augustus 2014**

**WANDELTOCHT 5km**

Ahoy Stabbelaar,

In Hulshout zijn we te gast bij B&B Speydonckhoeve, vlakbij de oevers van de Nete. Na de fun van het stabbelen, wacht er hier op het erf nog meer plezier!

Rond de hoeve voorzien we voor jullie alvast een springkasteel, een reuze 4 op een rij, een grote Jenga én een supercoole **roofvogeldemonstratie**. Het draait vandaag immers allemaal om “dieren in de lucht”...

**Om 14u30 kan je gratis mee genieten van een fantastische roofvogelshow. Mis dit dus zeker niet!**

Met bij aankomst een cadeautje en een lekker proevertje, ziet het er trouwens naar uit dat je een fantastische dag zal beleven...

Om zonder te verdwalen de Stabbelwandeling af te leggen, volg je de pijltjes van Stabbel en de wandelknooppunten. Achteraan deze bundel vind je ook een kaart met de aangeduide route, indien je even geen pijltjes zou zien hangen.

Je komt onderweg ook een aantal Stabbels tegen. Bij deze Stabbels vinden jullie een leuke opdracht die je ter plaatse kan uitvoeren.

Hop, op weg en tot straks!

naam .....

voornaam .....

leeftijd .....

straat ..... nummer .....

postcode ..... plaats .....

e-mail .....


Noodnummer bij problemen: 0494/78.56.08 (Sander Ooms)

Start! Je vertrekt bij de eerste Stabbel, aan de achterkant van de hoeve.

Niet vergeten, in de buurt van iedere Stabbel vind je ook nog een leuke doe-opdracht!

## 1. Zoektocht

Hieronder vind je een aantal afbeeldingen. Probeer ze tijdens de tocht in de juiste volgorde te rangschikken.



Volg de Stabbelpijlen langs de weiden met de paarden.

## 2. Je ziet op deze tekening een spreekwoord over een paard. Welk?

- de prins op het witte paard
- honger hebben als een paard
- een gegeven paard mag men niet in de bek kijken



Aan het einde van dit pad, ga je linksaf tot aan de Provinciebaan (N15). Hier is het **heel gevaarlijk!** Kijk goed uit en steek rustig samen over. Veilig aan de overkant? Ga dan rechtdoor de Vennekensstraat in. Neem daarna de eerste straat aan de linkerkant.

## 3. In de naam van deze straat zit een vogel. Welk geluid maakt deze vogel?

- oehoe oehoe ....
- kukeleku!
- roekoe roekoe ...

Vanaf hier volg je de wandelknooppunten, maar ook de Stabbelpijlen blijven je de weg wijzen. Ga richting knooppunt 93. Aan de linkerkant zie je straks de terreinen van boomkwekerij Arbor, een van de meest toonaangevende boomkwekerijen van Europa.

4. Boomkwekerij Arbor leverde bijvoorbeeld de planten voor een televisieprogramma op Eén. Ken jij de naam van dit bekende zomerprogramma met Marcel Vanthilt?

- Villa Vanthilt
- Marcel on Tour
- Café Vanthilt



*Vorbij de boomkwekerijen neem je de brug over de beek, de Peerdsloop. Daarna neem je de eerste straat links. Je bent nu aan wandelknooppunt 93. Het volgende knooppunt is 53. Aan het einde van de straat buig je weer af naar links. Ginds zie je het bord van Blacky's Kennel. Ga ernaartoe.*

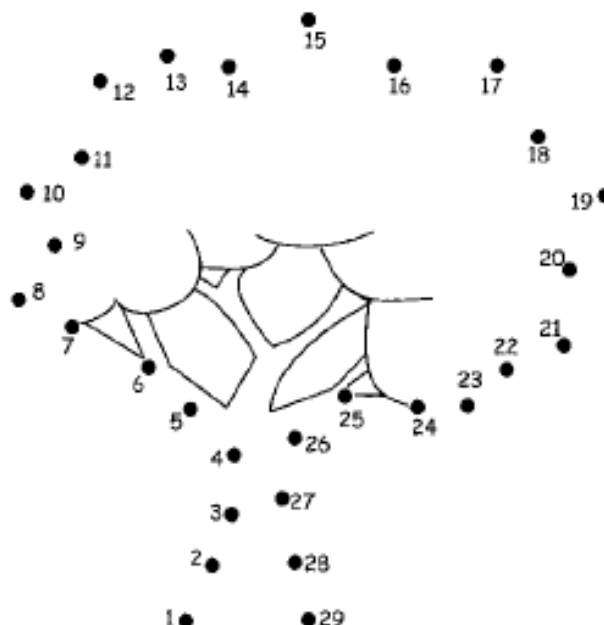
5. In Blacky's Kennel worden verschillende rassen gekweekt. Hieronder zie je er drie. Kan jij het juiste ras bij de juiste foto zetten? Je kan kiezen uit: Border Collie - Maltezer - Labrador.



.....

*We lopen over het terrein van de hondenkennel, en buigen rechtsaf. Hier steken we de Steenkensbeek over. Tot nu toe wandelde je altijd over verharde paden, maar hier komt er een kort avontuurlijk stukje aan. Gelukt? Dan ben je nu aangekomen op het terrein van boomkwekerij Arbor.*

6. Op dit terrein staan wel duizenden bomen om te verzorgen, te snoeien,... Kan jij de arbeiders helpen deze boom vorm te geven?



Volg het pad rechtdoor door de boomkwekerij. Wees lief voor de bomen die er staan en maak ze zeker niet stuk. Ook hier vind je trouwens pijltjes met de wandelknooppunten. Ga aan het einde van het pad naar rechts en dan zo dadelijk weer naar links.

Opgepast, aan het einde kom je weer aan de N15. Hier is het opnieuw **heel gevaarlijk!** Blijf voorlopig aan deze kant van de weg. We steken pas over wanneer we recht tegenover de Broekdreef zijn. Dat is de eerste straat aan de linkerkant.

7. Net in de Broekdreef staat aan de linkerkant een hele grote mammoetboom. Zie je hem? Weet jij ook welk van deze dieren eigenlijk een mammoet is? Omcirkel.



Volg de Stabbelpijlen tot aan het einde van de Broekdreef.

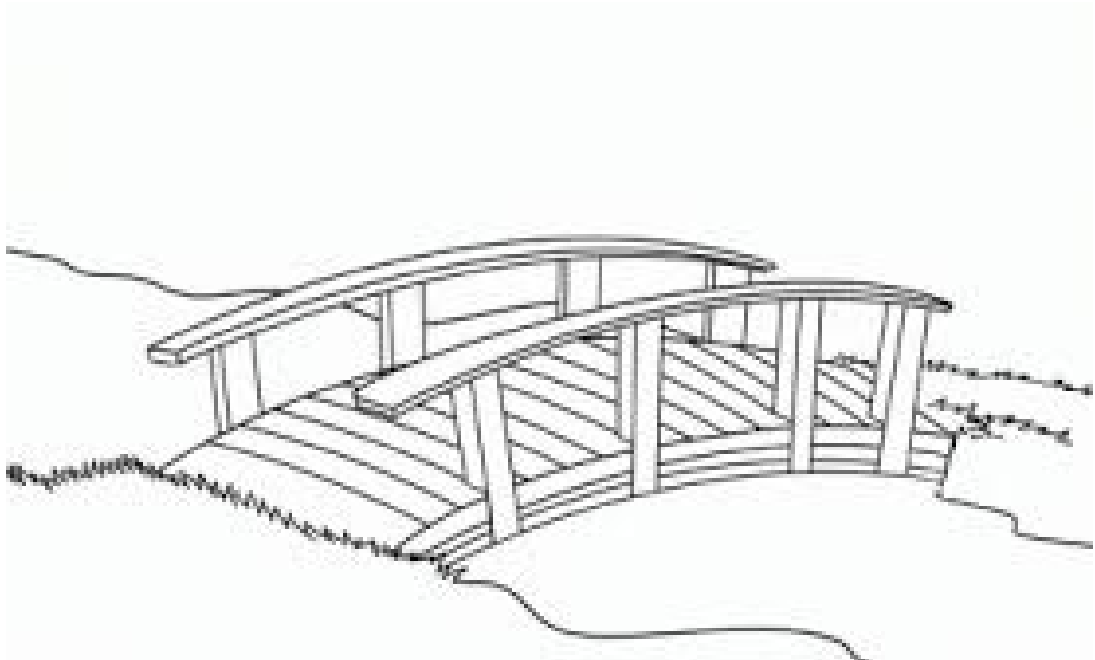
8. Aan de rechterkant van de weg liggen de terreinen van het vroegere La Corbeille. Hier werden tot voor kort allerlei conserven gemaakt, waaronder appelmoes. In dit bekende kinderliedje wordt ook appelmoes gemaakt. Kan jij meezingen?

*papegaai is ziek en hij moet sterven  
maak een appelmoes al van conserven  
voor onze gaai, voor onze gaai  
voor onze allerliefste zoete papegaai*

*papegaaitje leef je nog? i adea  
ja mevrouw ik ben er nog! i adea  
'k heb mijn eten opgegeten en mijn drinken laten staan  
i adea boem*

Ga aan het einde van de weg nog een stukje rechtdoor tot op de dijk van de Nete. Je bent nu bij knooppunt 53. Het volgende knooppunt is 54. Voorzichtig trouwens want je loopt vanaf nu een hele tijd langs de rivier!

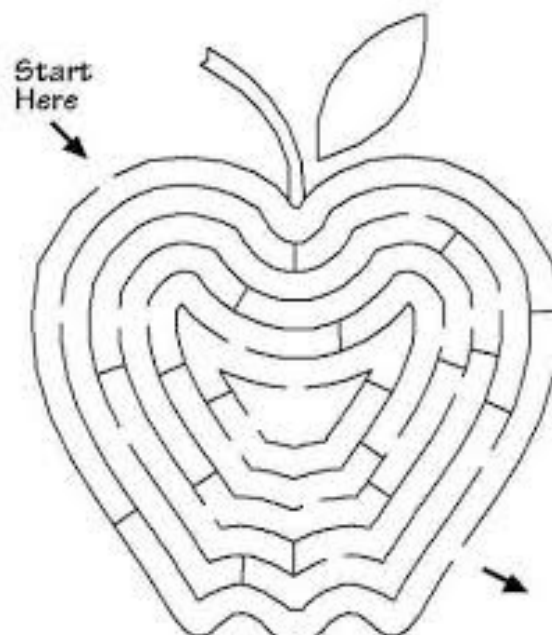
9. Aan de overkant van de Nete ligt Hulshout. Wist je dat je de Nete slechts op een paar plaatsen kan oversteken om van deze kant in Hulshout te raken? Maak een mooie tekening van jezelf en de andere wandelaars op de brug hieronder.



*Je komt nu maar weinig Stabbelpijlen tegen want je hoeft alleen de oever van de Nete te volgen tot aan knooppunt 54. Net voorbij de paal van knooppunt 54 word je weer een echte avonturier! Neem daarom het smalle paadje naar beneden.*

*Vanaf hier moet de je Stabbelpijlen weer goed in de gaten houden, want hier stoppen de knooppunten. Straks kom je trouwens bij een hek. Zou je zo lief willen zijn om het hek achter je weer te sluiten, en om onderweg geen fruit van de bomen te plukken aub? Dankjewel!*


10. Daarstraks was je op bezoek bij Arbor, maar hier kom je op het terrein van een andere boomkwekerij, Van Dijck. Zoals je kan zien, staan hier vooral fruitbomen. Er hangen nu heel wat appels aan de bomen. Raak jij door dit appeldoolhof?



Volg het pad en de Stabbelpijlen tot je weer vlakbij de Provinciebaan (N15) komt. Vlak ervoor ga je echter naar links en dan dadelijk weer naar rechts. Hier lijkt het alsof je in iemands tuin bent terechtgekomen, maar geen nood. Stap maar door tot aan de autoweg. Opgelet, hier wordt het weer heel even **gevaarlijk!**

Blijf goed aan deze kant van de weg! Ga een paar meter naar links, en dan dadelijk weer naar links. Je gaat nu de Oude Baan in. Volg de Oude Baan tot aan de kruising met de Linieweg. Hier ben je vandaag al eens geweest. Herken je het hier?

11. Zie je welk huisnummer op de grijze brievenbus aan het einde van de Oude Baan staat? En kan jij evenveel verschillen vinden in onderstaande kleurplaten?



Vanaf hier leidt de weg rechtstreeks terug naar B&B De Speyndonckhoeve. Volg daarom de Stabbelpijlen 'einde 5 km'. Wist je trouwens dat je op De Speyndonckhoeve ook kan komen kamperen, net zoals op de afbeelding hierboven?

